



**SARRY**

# Plan Local d'Urbanisme



Vu pour être annexé à la délibération du conseil municipal de Sarry en date du 26 février 2008 approuvant le projet de révision du P.L.U.


Le Maire,

Michel Lallemand

POS approuvé le : 28 juin 1988

Mis à jour	Modifié	Revisé
	30/09/2003	
10/03/2005		
		26/02/2008

 Limite communale  
 Collecteur d'eaux pluviales

 échelle : 1/2500  
fond de plan cadastre : D.G.I. / service SIG de la C.A.C.

**annexe : eaux pluviales**

échelle : 1/2500<sup>e</sup>

**5.c**

